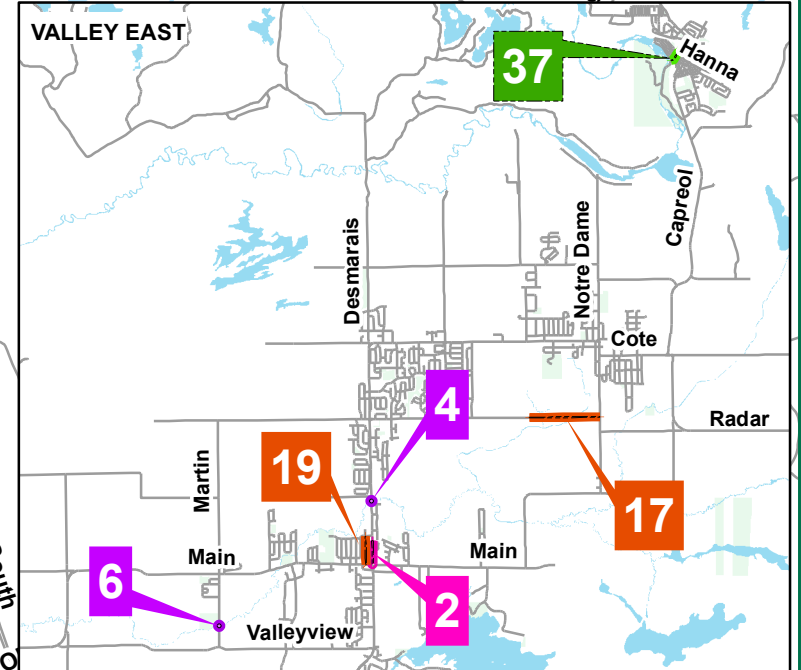
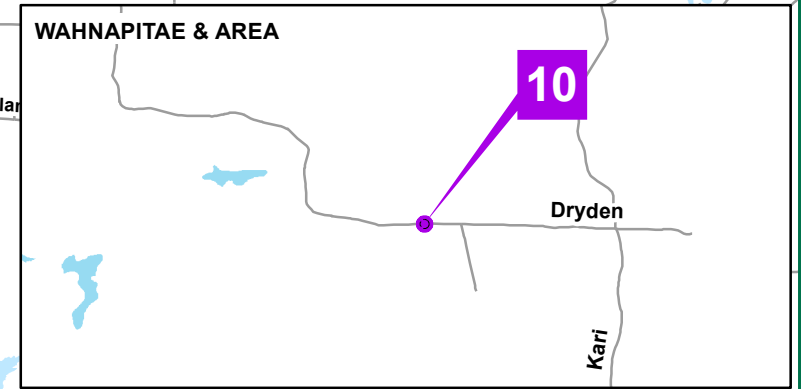
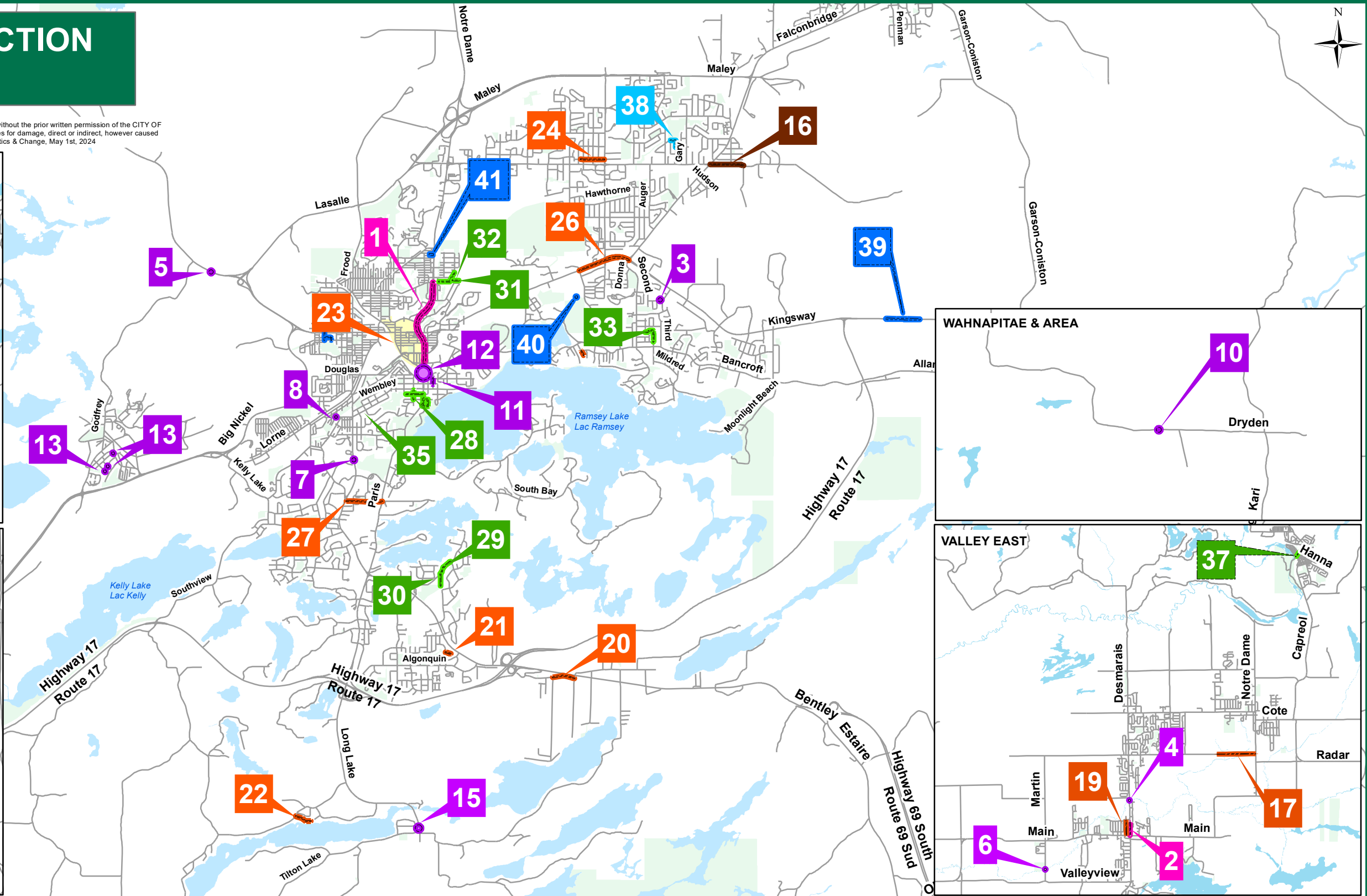
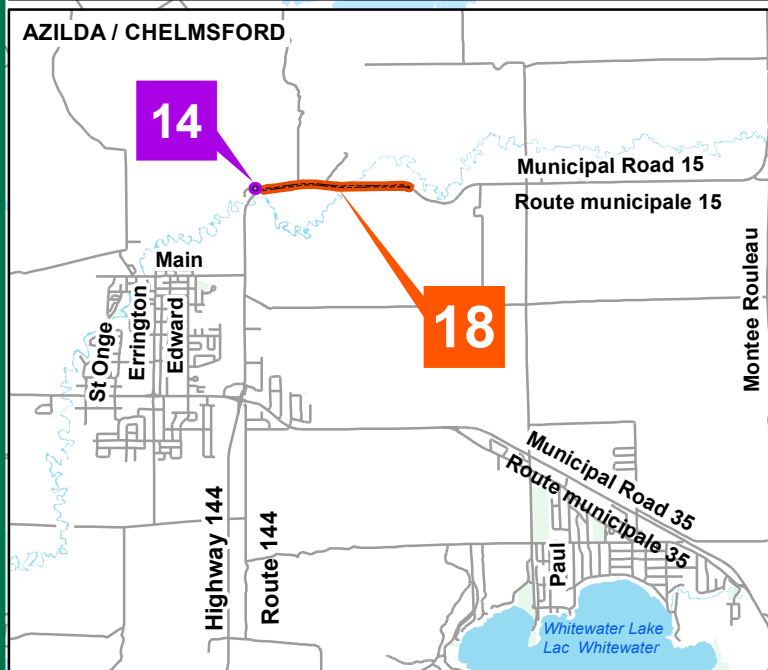
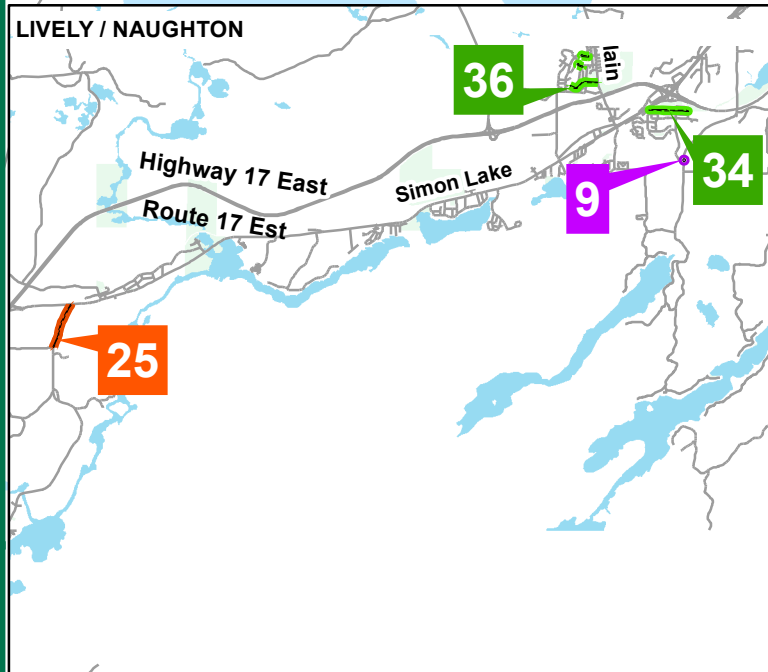


# PROJETS DE CONSTRUCTION DE 2024



All rights are reserved. No part of the supplied data may be reproduced, or transmitted to others in any form or by any means, without the prior written permission of the CITY OF GREATER SUDBURY. The data is provided "as-is" without warranty of any kind either expressed or implied. Any and all liabilities for damage, direct or indirect, however caused and resulting in any way by the use of the supplied data is the full and final responsibility of the user Created by the Data, Analytics & Change, May 1st, 2024



- Transport actif
- Ponts et ponceaux
- Stratégie concernant les zones d'emploi
- Réhabilitation et resurfacement des routes
- Reconstruction routière
- Revêtement intérieur des conduites principales d'eau
- Infrastructure d'eau et des eaux usées

- Transport actif**
1. Av. Notre Dame / rue Paris
  2. R.M. 80 (route 69 Nord)
- Ponts et ponceaux**
3. Ponceau Highgate
  4. Traversée de la R.M. 80 / riv. Whitson
  5. Passage supérieur du Canadien Pacifique
  6. Chemin Martin
  7. Ponceau du ruisseau Lily
  8. Rue McLeod

- Stratégie concernant les zones d'emploi**
9. Chemin Kantola
  10. Chemin Dryden Est
  11. Pont piétonnier de la rue Nelson
  12. Pont de la rue Paris
  13. Rues Finland, Oroford et Poland
  14. Ponceau Dupont
  15. Ponceau du ch. Long Lake
  16. Boul. Lasalle Est

- Réhabilitation et resurfacement des routes**
17. Promenade Dominion
  18. Route municipale 15
  19. Rue Lina
  20. Chemin Goodview
  21. Chemin Gravelle
  22. Promenade Pearson
  23. Rue Larch
  24. Rue Sparks
  25. Chemin Panache Lake
  26. Kingsway

- Reconstruction routière**
27. Chemin Walford
  28. Rues David / Marion
  29. Chemin Loach's
  30. Rue Armstrong
  31. Rue Agnes
  32. Rue Myles
  33. Rue Wiltshire
  34. Promenade Hillcrest
  35. Promenade Hyland
  36. Promenade Anderson

- Revêtement intérieur des conduites principales d'eau**
37. Égouts pluviaux de Capreol
  38. Rue Melbourne et cour Colonial
- Infrastructure d'eau et des eaux usées**
39. Tronçon de la route 17
  40. Station de pompage-relais du Kingsway
  41. Station de relèvement St. Charles

